


ABSP - Schwerpunktgebiet (Darstellung nur im Geltungsbereich)


 Schwerpunktgebiet

ABSP - Flächen

 landesweit bedeutsam


 überregional bedeutsam


 regional bedeutsam


 lokal bedeutsam

ABSP - Punkte

 überregional bedeutsam

 überregional bedeutsamer Artnachweis

 regional bedeutsam

 landkreisbedeutsamer Artnachweis

 Gewässerflächen

 Flurkarte mit Gebäude

 Geltungsbereich FNP / LP

## Markt Grassau Flächennutzungs- und Landschaftsplan



### 2. Tiere / Pflanzen / Biologische Vielfalt 2.3 Arten- und Biotopschutzprogramm

Daten: Arten- und Biotopschutzprogramm Landkreis Traunstein (2008)  
Datum: 24.07.2025

Maßstab: 1:35.000

Projektbearbeitung: S. Ziesel, S. Zimmermann

**wgf** WGF Landschaft  
Landschaftsarchitekten GmbH  
Vordere Cramergasse 11  
90478 Nürnberg

T +49 (0)911 94603 0  
F +49 (0)911 94603 10  
E info@wgf-nuernberg.de  
www.wgf-nuernberg.de

Geschäftsführer  
Landschaftsarchitekten ByAK-BDLA  
Hauke Schrader  
Michael Voit  
Sigrid Ziesel