











**NEU - 77. Änderung Flächennutzungsplan**



**ZEICHENERKLÄRUNG FÜR DIE DARSTELLUNG**

-  Grenze des Geltungsbereichs der Änderung
-  Abgrenzung unterschiedlicher Nutzung
-  Dorfgebiet (gem. § 5 BauNVO)
-  Allgemeines Wohngebiet (gem. § 4 BauNVO)
-  Öffentliche Verkehrsfläche
-  Bestehende Haupt- und Nebengebäude
-  Eingrünung - Baumgruppenpflanzung mit heimischen Gehölz und Obstbäumen
-  Private Grünfläche gemäß Planungsbüro Hohmann Steinert Bachlauf

Planungsstand: 17.06.2019

Planung:  
IB H. Hornberger